

Formation - Sentinelle de la nature

SESSION 1 - QUE FAIRE FACE À UNE ATTEINTE À
L'ENVIRONNEMENT?



eau & rivières
DE BRETAGNE
Dour ha Sterioù Breizh

Plan

- **Le Droit pénal de l'environnement, comment ça marche ?**
- **Témoin d'un atteinte ? les premiers secours juridiques**
- **Informers les amis de l'environnement**



Le Droit pénal de l'environnement, comment ça marche ?

Quelques principes généraux du Droit pénal :

- légalité des peines et des délits
- interprétation strict de la loi pénale
- non rétroactivité de la loi pénale



Qu'est-ce qu'une infraction ? Et c'est quoi les éléments d'une infraction ?

type d'infraction:
contravention - délit - crime

Éléments constitutifs:

légal

matériel

moral



Exemple d'une infraction

L. 173-1 et suivants du Code de l'environnement

« I - Est puni d'un an d'emprisonnement et de 75 000 euros d'amende le fait, sans autorisation, l'enregistrement, l'agrément, l'homologation ou la certification mentionnés aux articles L. 214-3, L. 512-1, L. 512-7, L. 555-1, L. 571-2, L. 571-6 et L. 712-1 exigé pour un acte, une activité, une opération, une installation ou un ouvrage de :

1° Commettre cet acte ou exercer cette activité ;

2° Conduire ou effectuer cette opération ;

3° Exploiter cette installation ou cet ouvrage ;

4° Mettre en place ou participer à la mise en place d'une telle installation ou d'un tel ouvrage. [1/3] »

= Concerne Eau, ICPE, déchets.



Exemple d'une infraction

L. 173-1 et suivants du Code de l'environnement

« [... 2/3] Il Est puni de deux ans d'emprisonnement et de 100 000 euros d'amende le fait d'exploiter une installation ou un ouvrage, d'exercer une activité ou de réaliser des travaux mentionnés aux articles cités au premier alinéa, en violation :

1° d'une décision prise en application de l'article L. 214-3 d'opposition à déclaration ou de refus d'autorisation ;

2° D'une mesure de retrait d'une autorisation, d'un enregistrement, d'une homologation ou d'une certification mentionnés aux articles L. 214-3, L. 512-1, L. 512-7, L. 555-1, L. 571-2, L. 571-6 et L. 712-1 ; »



Exemple d'une infraction

L. 173-1 et suivants du Code de l'environnement

- « [... 3/3]

3° D'une mesure de fermeture, de suppression ou de suspension d'une installation prise en application de l'article L. 171-7 de l'article L. 171-8, de l'article L. 514-7 ou du I de l'article L. 554-9 ;

4° D'une mesure d'arrêt, de suspension ou d'interdiction prononcée par le tribunal en application de l'article L. 173-5 ;

5° D'une mesure de mise en demeure prononcée par l'autorité administrative en application de l'article L. 171-7 ou de l'article L. 171-8. »



Exemple d'une infraction autonome

Article L. 432-2 du code de l'environnement

« Le fait de jeter, déverser ou laisser écouler dans les eaux mentionnées à l'article L. 431-3, directement ou indirectement, des substances quelconques dont l'action ou les réactions ont détruit le poisson ou nui à sa nutrition, à sa reproduction ou à sa valeur alimentaire, est puni de deux ans d'emprisonnement et de 18 000 euros d'amende.

Le délai de prescription de l'action publique des délits mentionnés au présent article court à compter de la découverte du dommage »



Témoin d'un atteinte ? Les premiers secours juridiques

Le bagage de la sentinelle :

- Un appareil photo (preuve matérielle)
- Un calepin ou de quoi noter (localisation/date/heure/ contact des personnes sur place/retranscription des échanges)
- Un téléphone portable (appeler les services compétents)



Témoin d'un atteinte ? Les premiers secours juridiques

Les agents verbalisateurs

- Officier de Police Judiciaire (OPJ) (gendarmerie la plus proche)
- Personne bénéficiant d'un commissionnement: Office Français de la Biodiversité (ONCFS + Ex AFB (Ex-ONEMA, Agence des aires marines protégées et Parc Nationaux))
- Tous les agents de l'État chargés de la mise en œuvre du code de l'environnement : DDTM, DREAL, DDPP, ASN, DML
- Si atteinte cours d'eau avertir l'APPMA compétente ou la fédération de pêche du département



Informez les amis de l'environnement

Informez les associations de protection de l'environnement via Sentinelle de la Nature :
Eau & Rivières de Bretagne , APPMA, Bretagne Vivante...

- Un site génial : **<https://sentinellesdelanature.fr>**
- Les fiches pratiques : **<https://www.eau-et-rivieres.org/fiches-sentinelles-eau>**
(une nouvelle version sera publiée le 1er mars!)



Informez les amis de l'environnement



À SAVOIR

ESPACE SENTINELLE

Carte participative des dégradations ou des initiatives favorables à l'environnement

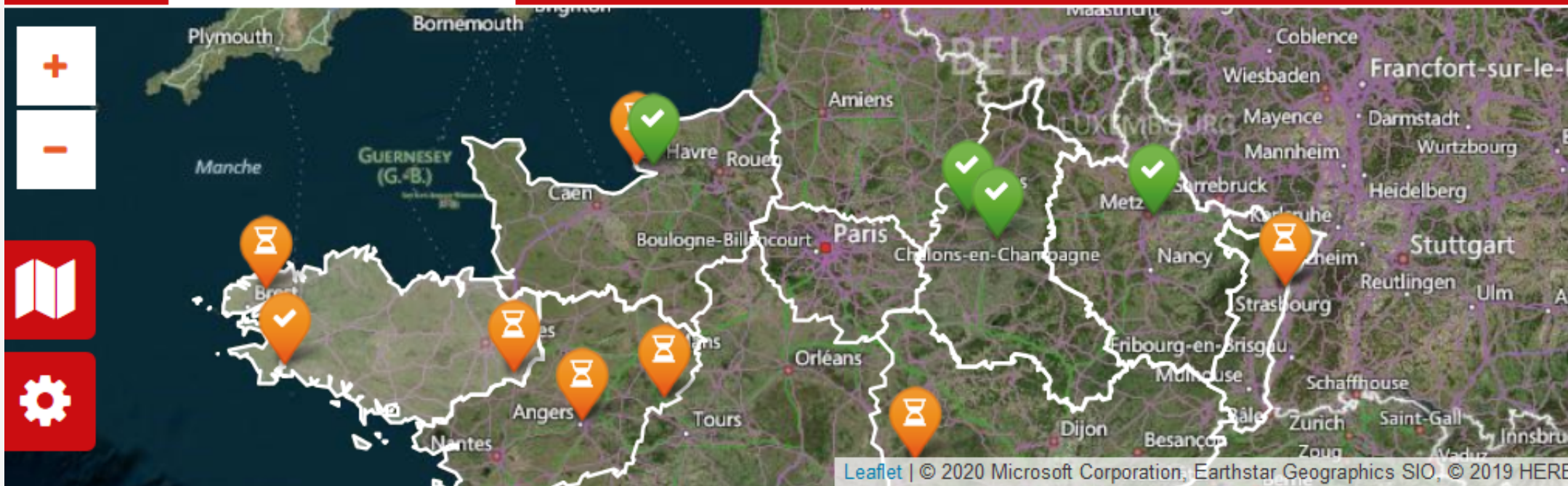
CONSULTER

SIGNALER

ACTUALITÉS

AGENDA

DOCUMENTATION



France Nature Environnement

1 776
signalements
publiés

259
initiatives
publiées

6 372
démarches
engagées

2 867
citoyens
sentinelles



SIGNALER

Agissez sur votre
territoire



Informez les amis de l'environnement



À SAVOIR

ESPACE SENTINELLE

Carte participative des dégradations ou des initiatives favorables à l'environnement

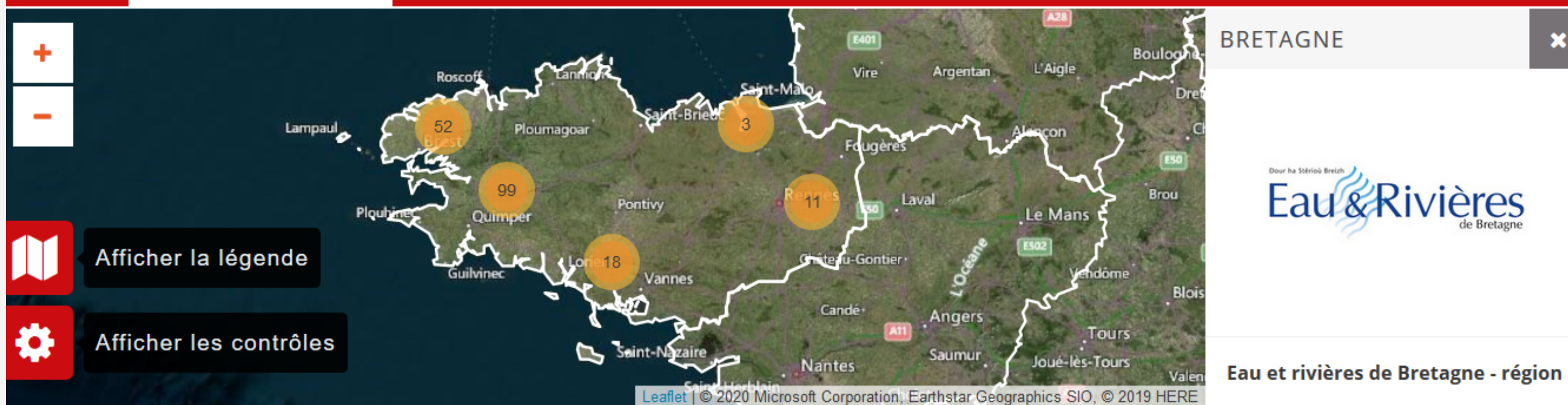
CONSULTER

SIGNALER

ACTUALITÉS

AGENDA

DOCUMENTATION



183
signalements publiés

259
démarches engagées

477
citoyens sentinelles

ESPACE SIGNALEMENT
Agissez sur votre territoire



Informez les amis de l'environnement



**SENTINELLES
DE LA NATURE**

À SAVOIR

ESPACE SENTINELLE

Carte participative des dégradations ou des initiatives favorables à l'environnement

CONSULTER

SIGNALER

ACTUALITÉS

AGENDA

DOCUMENTATION



CONNEXION

Connectez-vous à votre compte Sentinelle pour continuer

Connectez-vous à l'aide de votre adresse email et de votre mot de passe

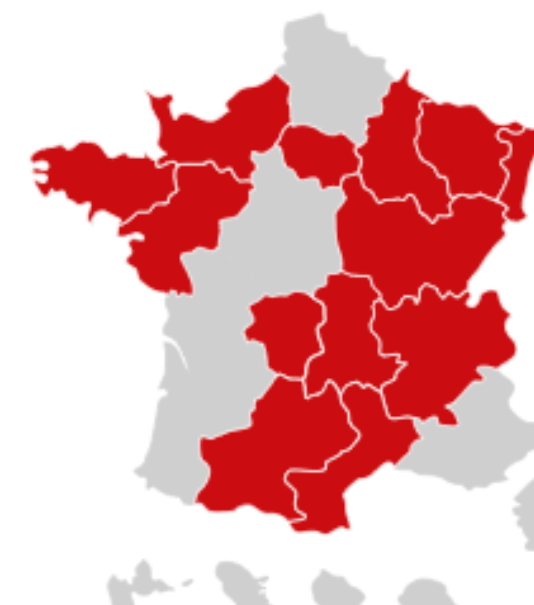
Adresse email

Mot de passe

Connexion

[Mot de passe oublié ?](#)

ESPACE SIGNALEMENT



Pas encore inscrit ? [Créez votre compte Sentinelle de la nature](#)



Informez les amis de l'environnement



CRÉER UN COMPTE SENTINELLE

Créez votre compte Sentinelle de la nature à l'aide du formulaire ci-dessous

La création d'un compte Sentinelle de la nature vous permet de signaler des dégradations ou des initiatives favorables à l'environnement, de modifier ou compléter vos signalements, et de suivre les démarches engagées.

Informations de connexion

Adresse email *

Mot de passe *

Minimum 8 caractères

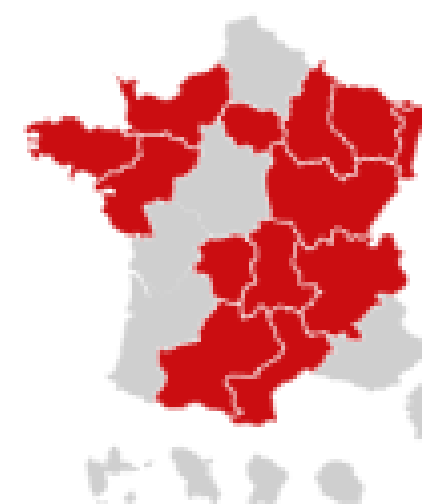
Confirmez le mot de passe *

Préférences de navigation

Territoire préféré

La définition d'un territoire préféré vous permet d'activer automatiquement le filtrage sur votre territoire lors de la navigation sur le site.

ESPACE SIGNALEMENT



ACCÈS RAPIDES

- ▶ Actualités sentinelles
- ▶ Agenda sentinelles
- ▶ Documentation
- ▶ Le Projet
- ▶ Rejoignez-nous!



Informez les amis de l'environnement



**SENTINELLES
DE LA NATURE**

À SAVOIR

ESPACE SENTINELLE

Carte participative des dégradations ou des initiatives favorables à l'environnement

CONSULTER

SIGNALER

ACTUALITÉS

AGENDA

DOCUMENTATION



CONNEXION

Connectez-vous à votre compte Sentinelle pour continuer

Connectez-vous à l'aide de votre adresse email et de votre mot de passe

Adresse email

brieuc.leroch@eau-et-rivieres.org

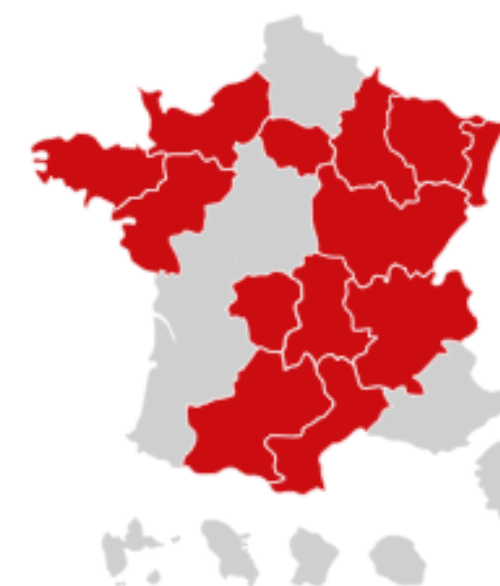
Mot de passe

••••••••

Connexion

[Mot de passe oublié ?](#)

ESPACE SIGNALEMENT



Pas encore inscrit ? [Créez votre compte Sentinelle de la nature](#)



Informez les amis de l'environnement



ESPACE SENTINELLE

Bonjour Briec Le Roch


Tableau de bord

Mes signalements

Mes brouillons

Mon compte

Intranet

 Déconnexion

Profil Sentinelle

Vos informations de contact sont confidentielles, elles sont utiles pour faciliter le traitement de votre signalement.

Nom Briec Le Roch

Adresse email briec.leroch@eau-et-rivieres.org

Adresse postale

Téléphone

Territoire préféré (non défini)

ESPACE SIGNALEMENT



Informez les amis de l'environnement



SIGNALER UNE DÉGRADATION

Territoire concerné : Bretagne

Localisation

Rechercher une commune



Latitude *

Longitude *

Coordonnées saisies en degrés décimaux

Adresse/lieu du signalement

la localisation proposée est approximative

pour le réseau
Eau & Rivières
de Bretagne

Eau et rivières de Bretagne -
région

Site Eau et rivière de Bretagne

Eau et rivières de Bretagne -
Sentinelles

Faire un don

Adhérer à Eau et rivières

Espace signalement

Partenaires



Classification

Thème *

Sol Air Vivant Eau

Précisez le thème qui à vos yeux est le plus important au vu de votre signalement

Action(s) portant atteinte *

Sélectionnez dans la liste

Milieu(x) concerné(s) *

Sélectionnez dans la liste

Dégradation(s) observée(s) *

Sélectionnez dans la liste

Description de la la dégradation

Date de constatation *

21.01.2020

Vos observations

Photos et fichiers relatifs au signalement

Choisir un fichier

Facultatif : Légende du fichier

Envoyer le signalement

Enregistrer en brouillon



Informez les amis de l'environnement



SENTINELLES
DE LA NATURE

À SAVOIR

ESPACE SENTINELLE

Carte participative des dégradations ou des initiatives favorables à l'environnement

CONSULTER

SIGNALER

ACTUALITÉS

AGENDA

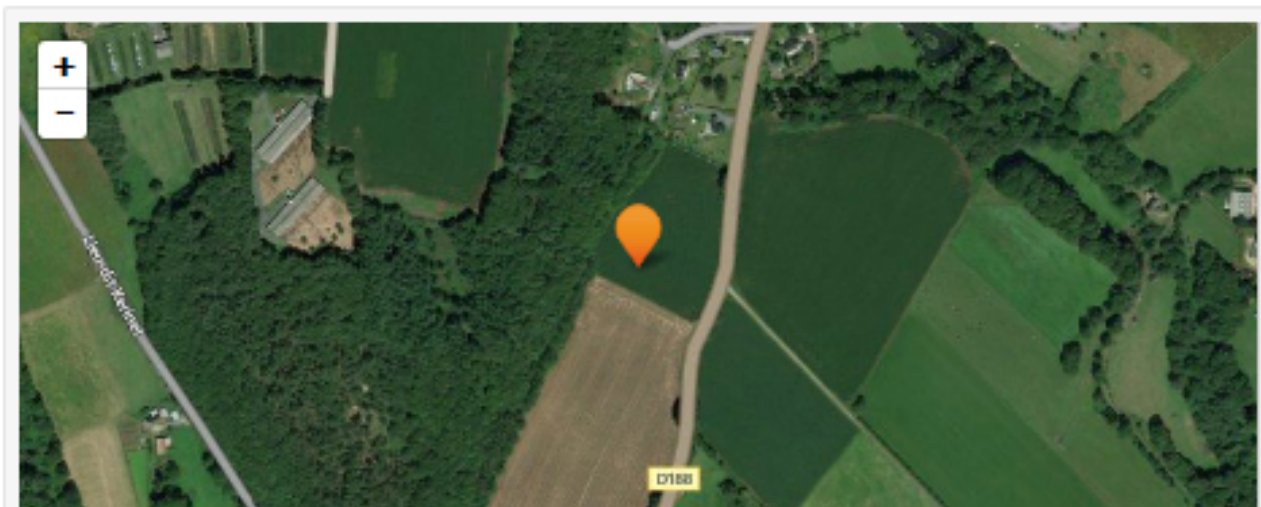
DOCUMENTATION

Dégradation observée

Retour à la carte

Localité

Le Sourn (56300) - Morbihan - Bretagne



Date de constatation

15 FÉVRIER 2018

Thème

SOL

Description

Dépôt de gravats, déchets sur zone humide sur la commune du Sourn.

Photos



Association référente



Eau et rivières de Bretagne - région

<https://www.eau-et-rivieres.org/home>

Dossier n° 2018-2236

En cours d'analyse – démarches engagées

Milieux concernés

Zone humide

Action(s) portant atteinte



183

signalements publiés

259

démarches engagées

477

citoyens sentinelles



ESPACE SIGNALEMENT

Agissez sur votre territoire

Merci pour votre attention

